




PLANBESTÄMMELSER





Följande gäller inom områden med nedanstående beteckningar. Endast angiven användning och utformning är tillåten.

GRÄNSBETECKNINGAR

-  Planområdesgräns
-  Användningsgräns
-  Egenskapsgräns

ANVÄNDNING AV MARK OCH VATTEN

Allmän plats

-  GATA Gata.
-  GCVÄG Gång- och cykelväg.
-  NATUR Natur.
-  SKYDD Vall.

Kvartersmark

-  HKZ Detaljhandel. Kontor. Verksamheter.

EGENSKAPSBESTÄMMELSER FÖR ALLMÄN PLATS

Utformning av allmän plats

- Infiltration Markytan ska möjliggöra infiltration av dagvatten

EGENSKAPSBESTÄMMELSER FÖR KVARTERSMARK

Höjd på byggnadsverk

- h Högsta nockhöjd är 12 meter

Genomförandetid

Genomförandetiden är 60 månader från den dag planen får laga kraft

- | | | |
|---|---|--|
| <input type="checkbox"/> Planprogram | <input checked="" type="checkbox"/> Planbeskrivning | <input checked="" type="checkbox"/> Granskningsutlåtande |
| <input type="checkbox"/> Samrådsredogörelse program | <input type="checkbox"/> Miljökonsekvensbeskrivning | <input type="checkbox"/> Gestaltungsprogram |
| <input type="checkbox"/> | <input checked="" type="checkbox"/> Fastighetsförteckning | <input type="checkbox"/> Kvalitetsprogram |
| <input type="checkbox"/> | <input checked="" type="checkbox"/> Samrådsredogörelse | <input type="checkbox"/> Illustration |

Ny detaljplan för Kundvagnen 1 m.fl.



Osby kommun	Skåne län	Beslutsdatum	Instans
		Godkännande	
Skala 1:1500. A2-L papper. Antagandehandling.		Antagande	
Upprättad 2023-04-26. Reviderad 2023-06-08		Laga kraft	
Jan Karlsson Mark- och exploateringschef		Kettel Svensson Planarkitekt FPR/MSA	

